




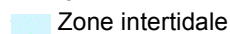























Comité
ZIP
du Sud-de-l'Estuaire

 Autoroute	Bathymétrie (Mètres)	Espèces à statut particulier	 pie-grièche migratrice A1 B1 C1	 Beluga A2 B2 C2	 gaylussaquier de Bigelow C1
 Route	 Zone intertidale	 éperlan arc-en-ciel, pop. sud de l'estuaire C2	 râle jaune A3 B3 C1	 Phoque commun	 sphaigne jaunâtre C3
 Voie ferrée	 0 - 5	 campagnol-lemming de Cooper C3	 faucon pèlerin anatum C2	 botryche pâle C3	 utriculaire à scapes géminés C3
 Limites municipales	 5 - 10	 bruant de Nelson C3	 hibou des marais A3 B3 C3	 faucille à feuilles longues C3	
 Cours d'eau	 10 - 20	 martinet ramoneur A1 B1 C3	 anguille d'amérique B2 C3		
 Étendue d'eau	 20 - 50				

Espèces à statut particulier MRC de Kamouraska

1:175 000

Sources: 1) MDDELCC
2) SIGHAP
3) CDPNQ

Réalisé par: Philippe Bois, Automne 2014
Projection: Transverse modifiée (UTM) Zone 19
Surface de référence: NAD 83

0 1 2 Km