







Action AFM - 2
Consolider le réseau d'accès au fleuve sur le territoire
en mobilisant les usagers et les intervenants

Sous-action AFM – 2-2

Finaliser la caractérisation des accès au fleuve, valider les besoins à combler pour les différents usages et s'assurer de leur compatibilité

Enjeu principal	Accès au fleuve et marinas (AFM)			
Orientations et objectifs		C - 5		
		A – 1 B – 1, 2 et 3		B – 2 et 3
Références fiches portrait	<ul style="list-style-type: none"> - Les défis des accès au fleuve - Inventaire des accès au fleuve sur le territoire de la TCR et cartographie interactive associée: Les accès au Saint-Laurent 			
Références préoccupations	<ul style="list-style-type: none"> - Manque de connaissance sur la quantité et la qualité des accès au fleuve en fonction des besoins liés aux différents usages - Réseaux d'accès publics aux berges à partir de la côte ou à partir du fleuve parfois inadéquats ou incomplets - Lacunes, parfois majeures, en matière d'entretien induisant la détérioration des points d'accès publics au fleuve, particulièrement des quais - Manque de prise en compte la diversité des usages dans les réflexions relatives à l'enjeu des accès au fleuve 			
Description de la sous-action	<p>Initiatives déjà en cours :</p> <ul style="list-style-type: none"> - Ateliers pour connaître et cartographier les usages sur le territoire (Projet résilience-LDGIZC) <p>Initiatives à mettre en place :</p> <ul style="list-style-type: none"> - Compléter le portrait des usages actuels et passés sur le territoire 			

	<ul style="list-style-type: none"> - Compléter ou mettre à jour la cartographie interactive des accès au fleuve et des usages associés (notamment avec les données du LDGIZC et du projet Living-Lab) - Identifier les services offerts par les entreprises récréo-touristiques du territoire et les cartographier (tours guidés, location de kayaks, interprétation, etc.) - Sonder les touristes, usagers et citoyens pour identifier les points forts et manquants du réseau d'accès 	
Type de réalisation	Acquisition de connaissance	
Territoire visé	À l'échelle de la TCR	
Acteurs impliqués ou potentiels	Type d'acteur	Type d'engagement
Comité accès et chargé de projet	Communautaire	Porteur de projet
Équipe coordination TCR	Communautaire	Partenaire technique et facilitateur
Groupe de travail TCR	Communautaire	Partenaire technique
Représentants des usagers	Citoyen	Partenaire technique
Échéancier	Court terme (2 ans et moins – 2020)	
Indicateurs de suivi	Statut	
Mise à jour du portrait	Planifié	
Liste des besoins par type d'usage	Planifié	
Mise à jour	Créée le : 01 05 2018 Échéancier initial : court terme (2 ans et moins – 2020)	