





Action RE - 1

Soutenir les démarches liées à la conservation et à la restauration de la biodiversité en milieu côtier et estuarien

Sous-action RE – 1-4

Poursuivre et accélérer les efforts de restauration des milieux naturels

Enjeu principal	Ressources et écosystèmes (RE)		
Orientations et objectifs		B - 5	
			 A - 3, 4 D - 5
Références fiches portrait	Sections suivantes du portrait : - Des perturbations qui déstabilisent un fragile équilibre - Une richesse à préserver, des territoires dédiés Cartographie interactive #1 : Espèces à statut et territoires protégés		
Références préoccupations	- Perte de superficies et dégradation des habitats côtiers, notamment les hauts marais, associées à des interventions humaines telles que la présence des aboiteaux - Impacts négatifs des activités industrialo-portuaires sur les écosystèmes (dragage, réfection de port, augmentation du trafic maritime, etc.) - Impact des activités récréatives sur les espèces et leurs habitats - Conflit d'usage dans certains secteurs du territoire entre différentes catégories d'utilisateurs (particulièrement chasseurs, ornithologues, résidents, sport nautiques)		
Description de la sous-action	Initiatives déjà en cours : - Divers projets de restauration d'habitats côtiers du Comité ZIP (marais, zostérais, plages, prairies humides et autres) - Projet St-André de l'OBAKIR (retrait section aboiteau; gestion PEE) - Projet de recul d'un aboiteau (MRC de Kamouraska)		

	<ul style="list-style-type: none"> - Restauration expérimentale des côtes à partir de génie-végétal ou autres techniques innovantes (Biopterre, suivi du rolodune et des recharges de plages par le LDGIZC, etc.) - Projet d'éradication du roseau commun sur le haut marais de l'Isle-aux-Grues - Travaux de restauration dans les bassins versants du territoire (OBV et partenaires) <p>Initiatives à mettre en place :</p> <ul style="list-style-type: none"> - Informer les acteurs du territoire ayant une expertise dans la restauration d'habitats des besoins identifiés sur le territoire par les partenaires de la TCR - Les mobiliser afin d'élaborer des projets de restauration en considérant : <ul style="list-style-type: none"> - Les écosystèmes côtiers et estuariens priorités dans le cadre de la sous-action RE-1-1 - Les recommandations des plans des gestion et plans de rétablissement d'espèces en péril 	
Type de réalisation	Appui à une démarche et intervention terrain	
Territoire visé	À l'échelle de la TCR	
Acteurs impliqués ou potentiels	Type d'acteur	Type d'engagement
Équipe coordination TCR	Communautaire	Facilitateur
Comité ZIP, OBV, CNC, CIC, Parc BSL, Biopterre, Projet Littoral, etc.	OBNL, économique et autre	Porteur de projet et partenaire technique
MDDELCC, MPO, MFFP	Gouvernemental	Partenaire technique et financier
MRC et municipalités	Municipal	Partenaire technique et financier
Bailleurs de fonds	Autre	Partenaire technique et financier
Échéancier	En continu	
Indicateurs de suivi	Statut	
Contact établi avec les intervenants	Planifié	
Projets de restauration réalisés	En cours	
Mise à jour	Créée le : 01 05 2018 Échéancier initial : en continu	